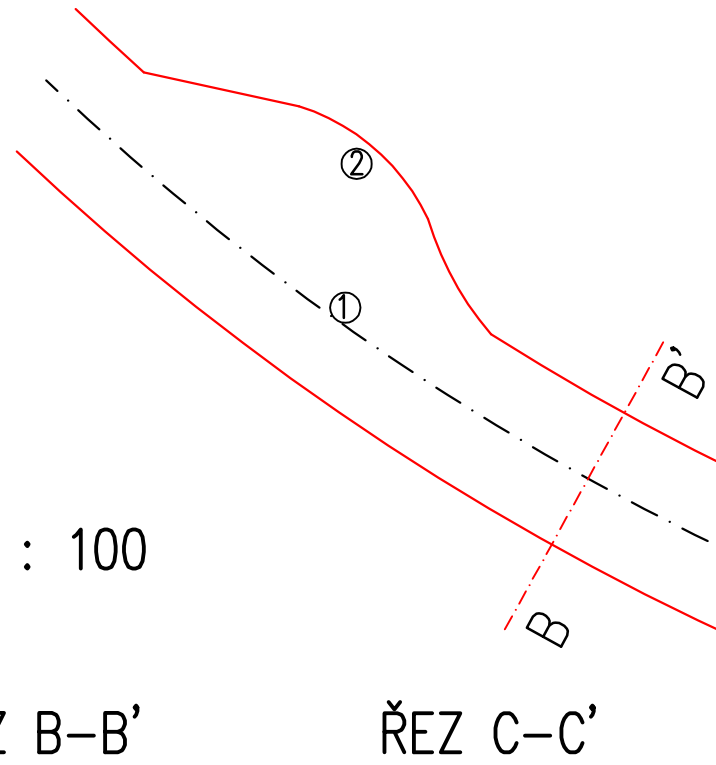
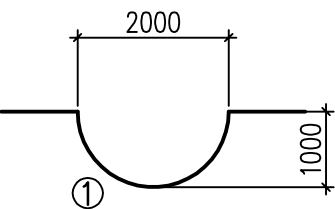


REVITALIZOVANÝ TOK
PŮDORYS – M 1 : 100

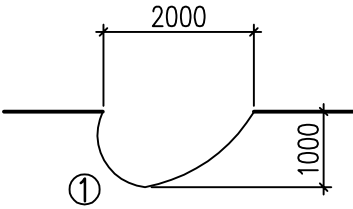


REVITALIZOVANÝ TOK
PŘÍČNÉ ŘEZY – M 1 : 100

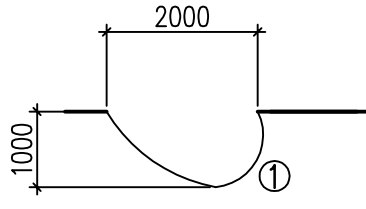
ŘEZ A-A'



ŘEZ B-B'



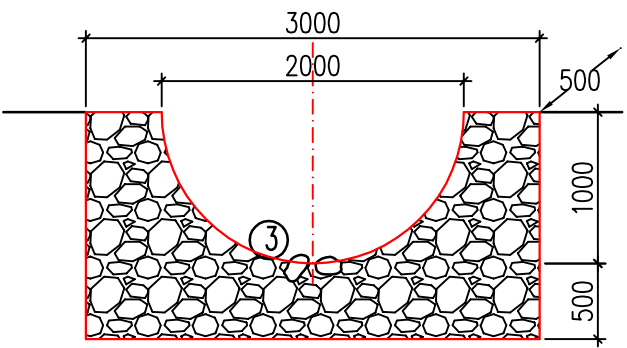
ŘEZ C-C'



- 1 – ZEMNÍ KORYTO BEZ OPEVNĚNÍ
2 – KORYTO BUDE MÍSTNĚ ROZŠÍŘENO (viz foto dole)



STABILIZAČNÍ PRÁH
M 1 : 50



3 – KAMENNÁ ROVNANINA S VYKLÍNOVÁNÍM SPAR (KAMENY DO HMOTNOSTI 80 kg – PRŮMĚRNÁ ZRNITOST 200 mm)

Tento dokument byl vytvořen za finanční podpory EHP fondů 2009–2014 a Ministerstva životního prostředí. Za obsah tohoto dokumentu je výhradně odpovědný Beleco z.s. a nelze jej v žádném případě považovat za názor donora nebo Ministerstva životního prostředí.



Ministerstvo životního prostředí

beleco



VYPRACOVAL: ING. VEJVALKOVÁ, DOC. VRÁNA, DOC. ZUNA		KV+MV AQUA s.r.o. Dominova 2463/15 158 00 Praha 5	
KRAJ KARLOVARSKÝ	KATASTRÁLNÍ ÚZEMÍ: HRANICE a TROJMEZÍ		
AKCE: STUDIE PROVEDITELNOSTI REVITALIZACE TOKŮ VÝZNAMNÝCH PRO PERLORODKU ŘÍČNÍ – ROKYTNICE		DATUM: 2.2016	
PŘÍLOHA: VZOROVÝ PŘÍČNÝ ŘEZ REVITALIZOVANÝM KORYTEM ROKYTNICE		STUPEŇ: S	
MĚŘITKO: 1:100, 1:50		Č.PŘÍLOHY: 15	
		POČET A4: 2 A4	